



Fornalutx



Fornalutx



F Està emplaçat ben enmig de la Serra de Tramuntana, que ocupa tot el nord de l'illa de Mallorca. A Fornalutx el solca una profunda vall, que partint del Puig Major arriba fins a Sóller.

Fornalutx, “Fornalucem” derivat de “Fornel” fornal o Ferreira, amb el sufix -utx, és el topònim mossàrab del sufix romànic “ucem”. L’origen de Fornalutx o “Fornalugi”, com s’escriu en els documents antics, el trobam al mateix moment de la conquesta, essent abans una alqueria mora, tal com es dedueix pel traçat dels seus primitius carrers.

La història de la vila ha estat sempre lligada a la de la veïnada Ciutat de Sóller, perquè les dues formaren un únic terme municipal fins l’any 1813. Els seus drets constitucionals com a municipi independent es reconegueren l’any 1837.

Fornalutx i tot el seu entorn pot considerar-se com un conjunt d’indiscutible interès paisatgístic i arquitectònic.

L’estructura de la població segons la seva nacionalitat, es caracteritza en els darrers anys per l’augment de la població d’origen principalment estranger, conseqüència de l’atractiu turístic de la vila.

L’any 1983 fou guardonada amb la “Placa de Plata per Foment del Turisme de Mallorca per la Defensa i Manteniment de la Vila” i de la Secretaria General de Turisme va obtenir aquell mateix any el “II Premi Nacional de Pobles Embellits i Mantinguts d’Espanya”; el 1995 li atorgaren el “Premi Alzina” per la seva labor en favor de la Natura, premi que anualment concedeix el Grup Balear d’Ornitologia i Defensa de la Naturalesa.





Fornalutx

Está emplazado en el centro de la Sierra de Tramuntana, que recorre el norte de la isla de Mallorca. A Fornalutx lo surca un profundo valle que parte del Puig Major y se extiende hacia Sóller.

Fornalutx, “Fornalucem” derivado de “Fornel” fornal o Ferreira, con el sufijo -utx, es el topónimo mozárabe del sufijo románico “ucem”. El origen de Fornalutx o “Fornalugi”, como se escribe en los documentos antiguos, lo encontramos en el mismo momento de la conquista, siendo antes una alquería mora, como se deduce del trazado de sus primitivas calles.

La historia de la villa ha estado siempre ligada a la de la vecina Ciudad de Sóller, ya que las dos formaron un único término municipal hasta el año 1813; en 1837 se reconocieron finalmente sus derechos constitucionales como municipio independiente.

Fornalutx puede considerarse como un conjunto de indiscutible interés paisajístico y arquitectónico.

La estructura de la población por nacionalidades, se caracteriza en los últimos años por el aumento de la población de origen principalmente extranjero, consecuencia del atractivo turístico de la villa.

En el año 1983 fue galardonada con la “Placa de Plata de Fomento de Turismo de Mallorca por la Defensa y Mantenimiento de la Villa” y de la Secretaría General de Turismo obtuvo ese mismo año el “II Premio Nacional de Pueblos Embellecidos y Mantenidos de España”; en 1995 le fue otorgado el “Premio Alzina” por su labor en favor de la Naturaleza, premio que anualmente concede el Grup Balear d’Ornitologia i Defensa de la Naturalesa.



Fornalutx lies in the heart of the Serra de Tramuntana, which runs along the Island of Mallorca, scored by a deep valley running from Puig Major towards Sóller. The name Fornalutx, “Fornalucem” comes from “Fornel” (forge) or “Ferreira”, with the suffix .utx, a Hispanic-Arabic place name element from the Roman suffix, “ucem”. The origins of Fornalutx or “Fornalugi”, as it is written in ancient documents, can be traced back to the time of the conquest, although it had previously been a Moorish hamlet, as can be deduced from the layout of its old streets.

The history of the town has always been linked to neighbouring Sóller, as both formed a single municipal district until 1813. Their constitutional rights as independent municipal districts were recognized in 1837.

Fornalutx, like its surroundings, can be considered an area of unchallenged scenic and architectural interest.

Over recent years, the local population has become characterised by increasing numbers of foreigners, due to the attraction of the town for tourists. In 1983 it was awarded the “Placa de Plata por el Fomento de Turismo de Mallorca por la Defensa y Mantenimiento de la Villa” (Mallorcan Tourism Promotion Silver Plaque for the Protection and Conservation of the Town) and in the same year it received the “II Premio Nacional de Pueblos Embellecidos y Mantenedidos de España” (2nd National Prize for work to improve and maintain the attractiveness of towns in Spain) from the Secretary General for Tourism. Meanwhile, in 1995 it was presented with the “Alzina award” for its nature conservation efforts, an award made annually by the Grup Balear d’Ornitologia i Defensa de la Naturalesa (Balearic Ornithology and Nature Conservation Group).

Fornalutx





Fornalutx

f

Fornalutx liegt mitten in der Serra de Tramuntana, die sich durch den ganzen Norden der Insel Mallorca zieht. Der Ort liegt an einem tiefen Tal, das sich vom Puig Major bis nach Sóller erstreckt. Fornalutx stammt von Fornalucem, einem Derivat von Fornel, Fornal oder Ferreira. Die Nachsilbe -utx in mozarabischen Ortsnamen ist aus der romanischen Nachsilbe -ucem entstanden. Fornalutx, oder laut alten Urkunden auch Fornalugi, war früher, wie es sich aus den ehemaligen Wegen schließen lässt, ein arabisches Bauernhaus und entstand zum Zeitpunkt der Eroberung als Ortschaft.

Die Geschichte des Ortes war immer an die der benachbarten Stadt Sóller geknüpft, da beide Ortschaften bis zum Jahr 1813 zusammen ein Gemeindebezirk bildeten. Ihre Gründungsrechte als unabhängige Gemeinden wurden im Jahr 1837 anerkannt.

Fornalutx - wie auch seine Umgebung - ist zweifellos eine landschaftliche und architektonische Sehenswürdigkeit.

Da sich Fornalutx zu einem attraktiven Touristenort entwickelt hat, ist auch die Einwohnerzahl in den letzten Jahren hauptsächlich durch ausländische Zuwanderer stark angestiegen.

Im Jahr 1983 wurde die Stadt von der Behörde für Tourismusförderung mit der „Silbernen Tafel für den Schutz und die Pflege der Ortschaft“ ausgezeichnet und im gleichen Jahr vom Generalsekretariat für Tourismus mit dem „II. Nationalpreis für verschönerte und gepflegte Dörfer in Spanien“. 1995 erhielt die Stadt den „Alzina-Preis“ für ihre Arbeit im Bereich der Natur. Dieser Preis wird jedes Jahr von der Balearengruppe für Ornithologie und Naturschutz vergeben.



FRANCESC BERNAREGGI (1878-1959)

Quadre obsequi de Pere Serra, fill Il·lustre de Sóller a l'Ajuntament de Fornalutx, 2005 · Cuadro obsequio de Pere Serra, hijo Ilustre de Sóller al Ayuntamiento de Fornalutx, 2005 · Painting, gift from Pere Serra, Illustrious Son of Sóller to the Council of Fornalutx, 2005 · Bild, Geschenk von Pere Serra, Ehrenbürger von Sóller, an das Rathaus von Fornalutx, 2005 · Quadro che Pere Serra, figlio illustre di Sóller, ha regalato al Comune di Fornalutx, 2005.



Immersa nel cuore della Serra de Tramuntana, la catena montuosa che si estende per tutto il Nord dell'isola di Maiorca, la località di Fornalutx è solcata da una profonda valle che partendo dalla cima Puig Major arriva fino al paese di Sóller.

Il toponimo Fornalutx, per i Romani “Fornalucem”, deriva da “Fornel” (fucina) o “Ferreira”. Il suffisso -utx è il corrispondente mozarabico della forma romana “ucem”. L'origine di Fornalutx o "Fornalugi", come si trova nei documenti antichi, risale al momento della conquista; anteriormente, si trattava di una casa colonica araba, come si può dedurre dal tracciato delle sue strade primitive.

La storia di questa località è sempre stata legata a quella della vicina città di Sóller, giacché fino al 1813 entrambe costituivano un'unica circoscrizione municipale. I diritti costituzionali di comune indipendente vennero riconosciuti più tardi, nel 1837.

Fornalutx, con i rispettivi dintorni, può considerarsi come un complesso di indiscutibile interesse paesaggistico e architettonico.



La distribuzione demografica per nazionalità si è andata definendo negli anni scorsi in seguito all'aumento degli abitanti soprattutto di origine straniera, attratti dall'interesse turistico del paese.

Nel 1983 la località ha ottenuto due importanti riconoscimenti: la “Targa di Argento per la tutela e il mantenimento del paese” conferita dall'Ente di Promozione Turistica di Maiorca (Foment del Turisme de Mallorca) e il “Il premio nazionale per i paesi più abbelliti e ben tenuti della Spagna” concesso dalla Segreteria Generale del Turismo (Secretaria General de Turisme). Successivamente, nel 1995, grazie al suo grande impegno a favore della natura, ha altresì ricevuto il “Premio Alzina”, riconoscimento conferito annualmente dal Gruppo Baleare di Ornitologia e Tutela della Natura (Grup Balear d'Ornitologia i Defensa de la Naturalesa).



TAFONA 'CAN XOROI' FORNALUTX

ca'n xoroi

eL'edifici va ser adquirit per l'Ajuntament l'any 2002, amb l'objectiu de destinar-lo a centre cultural. Les primeres notícies que tenim de la tafona, situada dins aquest casal, són de l'any 1888, encara que, amb tota seguretat, ja funcionava temps abans. La família Mayol la va comprar el 1918 i es va reformar trenta anys després, el 1947, amb la maquinaria que hi podem veure a l'actualitat. El trull donà pas a la màquina de trullar i la premsa de biga va ser substituïda per l'actual premsa hidràulica. Així mateix, es varen habilitar els presents dipòsits de tria de l'oli, ara que s'abandonà l'antiga botiga d'oli. També es va abandonar l'estable on s'allotjava la bèstia. Aquesta va ser la darrera tafona que va funcionar a la vila de Fornalutx, al final de la dècada dels setanta.



Can Xoroi

ALMAZARA CAN XOROI FORNALUTX

El edificio fue adquirido por el Ayuntamiento en el año 2002 con el objetivo de destinarlo a centro cultural. Las primeras noticias que tenemos de la almazara, situada dentro de esta casona, son del año 1888, aunque, con total seguridad, ya funcionaba antes. La familia Mayol la compró en 1918 y fue reformada treinta años más tarde, en 1947, con la maquinaria que podemos ver actualmente. El trujal dio paso a la máquina de moler aceitunas y la prensa de viga fue sustituida por la actual prensa hidráulica. Asimismo, se habilitaron los actuales depósitos de tría de aceite, al mismo tiempo que se abandonó la antigua tienda de aceite. También se abandonó el establo en el que se alojaba la bestia de carga. Esta fue la última almazara que funcionó en la villa de Fornalutx, al final de la década de los setenta.

OLIVENÖLMÜHLE CAN XOROI FORNALUTX

Die Stadtverwaltung erwarb das Gebäude 2002, um es als Kulturzentrum zu nutzen. Die uns vorliegenden ältesten Daten der Olivenölmühle, die sich im Innern der Anlage befindet, stammen aus dem Jahr 1888; obwohl sie mit grosser Sicherheit schon vorher in Betrieb war. 1918 erwarb sie die Familie Mayol, von der sie 30 Jahre später, 1947, in den heutigen Zustand renoviert und umgebaut wurde. Die ursprüngliche Stempelpresse wurde durch die heutige Olivenmühle mit einer hydraulischen Presse ersetzt. Gleichzeitig wurden die jetzigen Oliventanks installiert und der alte Olivenölladen aufgegeben. Auch wurden der Stall, in welchem sich die Lasttiere befanden, nicht weiter benutzt. Gegen Ende der 70iger Jahre des letzten Jahrhunderts war dies die letzte in Betrieb gebliebene Olivenölmühle in Fornalutx.

CAN XOROI OLIVE OIL MILL FORNALUTX

The building was acquired by the town council in 2002, with the intention of turning it into a cultural centre. The first definite record we have about the olive oil mill, situated inside this large building, is from 1888, although it was definitely in operation before this date. The Mayol family bought it in 1918 and it was renovated thirty years later in 1947, with the machinery that we can see now. The olive oil press was replaced by the olive milling machine and the beam press was replaced by the current hydraulic press. In addition, the current olive oil storage tanks were installed, at the same time the old olive oil shop was closed. The stable where the beasts of burden were kept also ceased to be used. By the end of the 1970s this was the last olive oil mill to operate in the town of Fornalutx.

IL FRANTOIO DI 'CAN XOROI' FORNALUTX

Nel 2002 il Comune ha acquistato l'edificio per destinarlo a centro culturale. Le prime notizie in merito al frantoio (tafona) ivi ospitato risalgono al 1888, sebbene tale impianto funzionasse sicuramente già prima. La famiglia Mayol acquistò la casa nel 1918 e trent'anni dopo, ovvero nel 1947, questa venne sottoposta a un intervento di ristrutturazione con integrazione dei macchinari oggi esposti. La macchina di spremitura e la pressa idraulica hanno sostituito, rispettivamente, il frantoio manuale e la pressa a leva. Al contempo, sono stati abilitati gli attuali depositi di cernita dell'olio, mentre si sono abbandonati l'antico negozio di olio e la stalla dove si alloggiavano gli animali. Questo era il frantoio in uso nella località di Fornalutx alla fine degli anni settanta.



LA SALA DE LES TEULES PINTADES CAN XOROI, FORNALUTX

al'entrada de Can Xoroi es troba l'exposició permanent de Teules Pintades que conformen una part de la col·lecció de l'Ajuntament de Fornalutx. La col·lecció la formen 278 teules procedents dels municipis de Deià, Fornalutx, Palma de Mallorca, Sóller i Lluchmajor. El fons teulogràfic de Can Xoroi fou iniciat amb donacions de particulars de Deià, Fornalutx, Palma de Mallorca i Sóller, que juntament amb les teules de la volada de Can Xoroi formen el conjunt de teules pintades més important de Mallorca.

Les teules que podem observar pertanyen a diverses èpoques d'aquesta pràctica artística i que comença en les teules de finals del segle XVI de Sóller fins a les teules pintades l'any 1781 de l'edifici de Cas Vicari Solivellas de Fornalutx.

LA SALA DE LAS TEJAS PINTADAS CAN XOROI, FORNALUTX

En la entrada de Can Xoroi se encuentra la exposición permanente de Tejas Pintadas que forman parte de la colección del Ayuntamiento de Fornalutx. La colección la forman 278 tejas procedentes de los municipios de Deià, Fornalutx, Palma de Mallorca, Sóller y Lluchmajor. El fondo tejoigráfico de Can Xoroi empezó con donaciones de particulares de Deià, Fornalutx, Palma de Mallorca y Sóller, que junto con las tejas del voladizo de Can Xoroi forman el conjunto de tejas pintadas más importante de Mallorca. Las tejas que podemos observar pertenecen a distintas épocas de esta práctica artística que empieza en las tejas a finales del siglo XVI en Sóller, hasta las tejas pintadas en el año 1781 del edificio de Cas Vicari Solivellas de Fornalutx.

THE PAINTED TILES ROOM CAN XOROI, FORNALUTX

the entrance to Can Xoroi houses the permanent exhibit of painted tiles that form part of the City of Fornalutx's painted tile collection. The collection consists of 278 tiles from the municipalities of Deià, Fornalutx, Palma de Mallorca, Sóller and Lluchmajor. The Can Xoroi tile collection began with private donations from individuals in Deià, Fornalutx, Palma de Mallorca and Sóller. These tiles, together with the tiles on the overhang of Can Xoroi, make up the most important collection of painted tiles on Mallorca.

The tiles on display are from various periods of this artistic practice, ranging from the late 16th century tiles from Sóller to the tiles painted in 1781 on the Cas Vicari Solivellas building in Fornalutx.



DER SAAL DER TEULES PINTADES (bemalte Zierkacheln) CAN XOROI, FORNALUTX

In der Eingangshalle von Can Xoroi befindet sich die Dauerausstellung der Teules Pintades, der bemalten Zierkacheln, die Teil einer Sammlung bilden, welche sich im Besitz des Rathauses von Fornalutx befindet. Die Sammlung besteht aus 278 Zierkacheln, die aus den Gemeinden Deià, Fornalutx, Palma de Mallorca, Sóller und Lluchmajor stammen. Die Anfänge des Ausstellungsbestands an Zierkacheln, der in Can Xoroi zu sehen ist, gehen auf Spenden von Privatpersonen aus Deià, Fornalutx, Palma de Mallorca und Sóller zurück. Zusammen mit den Zierkacheln des Vordaches von Can Xoroi bilden sie die wichtigste Kachelsammlung von Mallorca.

Die ausgestellten Zierkacheln stammen aus verschiedenen Epochen, in denen die Kunst ihrer Herstellung betrieben wurde. Zu sehen sind von den Zierkacheln aus Sóller aus dem XVI. Jahrhundert bis zu den Teules pintades aus dem Jahr 1781, die dem Gebäude Cas Vicari Solivellas in Fornalutx entstammen.



LA SALA DELLE TAVOLE DIPINTE CAN XOROI, FORNALUTX

All'ingresso di Can Xoroi si trova l'esposizione permanente di tavole dipinte che costituiscono una parte della collezione del Comune di Fornalutx. Tale collezione è composta da 278 tavole provenienti dai comuni di Deià, Fornalutx, Palma di Maiorca, Sóller e Lluchmajor. Tale prezioso patrimonio di Can Xoroi iniziò grazie alle donazioni di privati di Deià, Fornalutx, Palma di Maiorca e Sóller che, unitamente alle tavole del rilievo di Can Xoroi, costituiscono l'insieme di tavole dipinte più importanti di Maiorca.

appartengono a diverse epoche in cui tale pratica artistica era in voga: iniziando dalle tavole di Sóller risalenti alla fine del XVI secolo a quelle dell'edificio Cas Vicari Solivellas di Fornalutx dipinte nel 1781.



ca'n xoroi



Fornalutx i la Serra de Tramuntana, Patrimoni Mundial de la UNESCO

L'any 2011, la Serra de Tramuntana de Mallorca fou declarada Patrimoni de la Humanitat per la UNESCO, en la categoria de Paisatge Cultural. I Fornalutx és un dels 19 municipis de l'illa que conformen aquesta àrea, declarada Patrimoni Universal.

Fornalutx y la Serra de Tramuntana, Patrimonio Mundial de la UNESCO

En el año 2011 la Sierra de Tramuntana de Mallorca fue declarada Patrimonio Mundial de la Unesco, en la categoría de paisaje cultural. Fornalutx es uno de los 19 municipios de la isla que conforman esta área, declarada Patrimonio Universal.

Fornalutx in the Serra de Tramuntana, World Heritage of the UNESCO

In 2011 the Serra de Tramuntana of Mallorca was designated a Unesco World Heritage Site in the category of Special Cultural and Physical Significance. Fornalutx is one of 19 Communities which belong to this area, that was declared a World Heritage.

Fornalutx in der Serra de Tramuntana, Welterbe der UNESCO

2011 wurde die Serra de Tramuntana Mallorcas zum Welterbe der UNESCO in der Kategorie Kulturlandschaft erklärt. Fornalutx ist eine der 19 Gemeinden, die zu diesem Gebiet gehören, das als Weltkulturerbe erklärt wurde.

Fornalutx e la Serra de Tramuntana: patrimonio mondiale dell'UNESCO

Nel 2011 l'UNESCO ha dichiarato la Serra de Tramuntana di Maiorca Patrimonio dell'Umanità, nella categoria di paesaggio culturale. Fornalutx è uno dei 19 comuni dell'isola che formano tale zona dichiarata Patrimonio Universale.

Fornalutx



Agermanament

Entre els municipis de
FORNALUTX i
STREMBO (Itàlia)

Hermanamiento entre los municipios de
FORNALUTX y STREMBO (Italia)

Partnership between the communities of
FORNALUTX and STREMBO (Italy)

Partnerschaft zwischen den Gemeinden
FORNALUTX und STREMBO (Italien)

Gemellaggio tra i comuni di
FORNALUTX e STREMBO (Italia)



Strembo



Fornalutx

Llocs d'interès

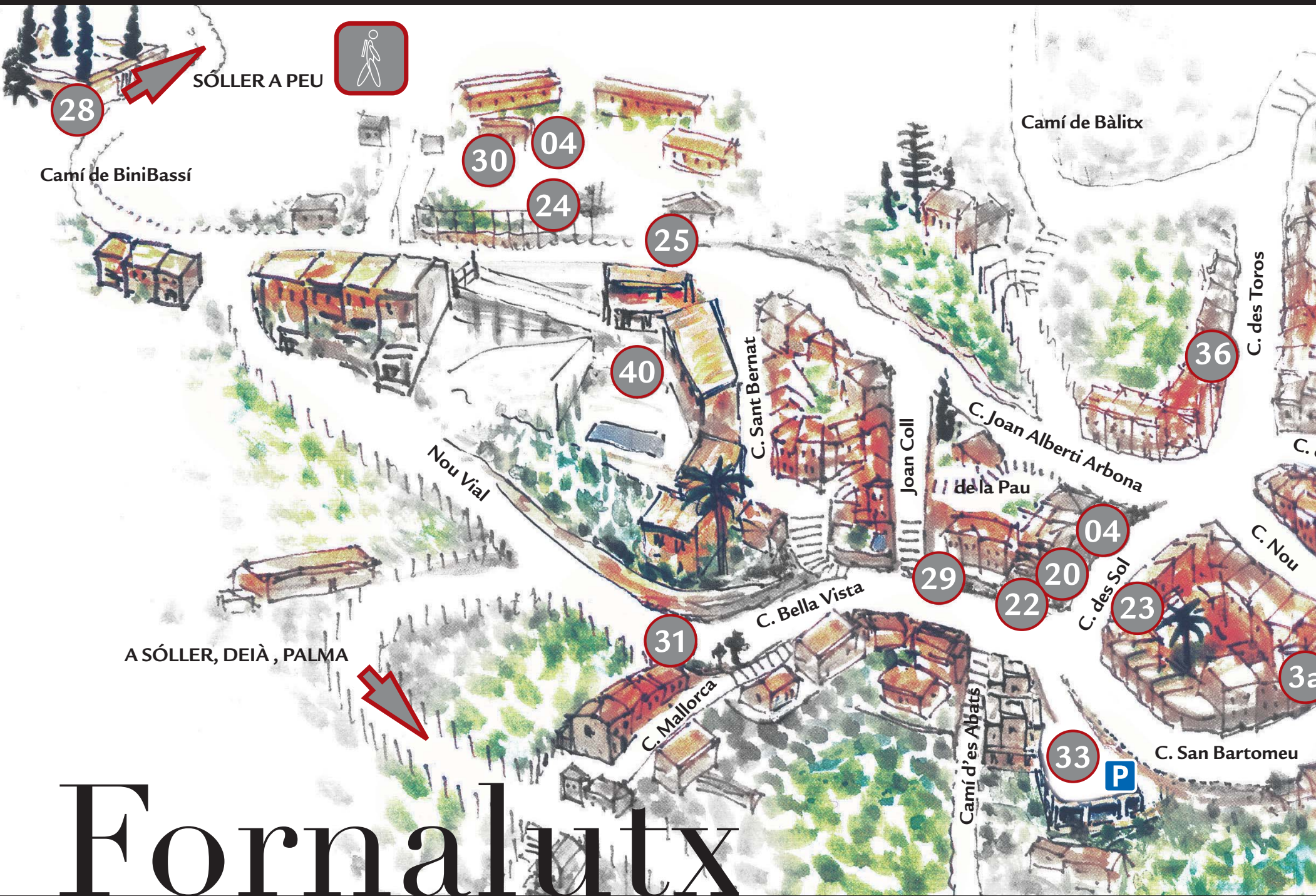
Lugares de interés · Places of interest · Sehenswürdigkeiten · Luoghi d'interesse

- | | | | | | |
|---------------------------------------------------------------------------------------------------------------------------------------------------------------------------------------|--------------------------------------------------------------------------------------------------------------------------|-----------------------------------------------------------------------------------------------------------------------------------------------------------------------------------------------------------------------------------------|--------------------------------------------------------------------------------------------------|------------------------------------------------------------------------------------------------------------------------------------------------------|--------------------------------------------------------------------------------|
| 01- Ajuntament Fax 971 63 40 37 Jutjat de Pau Biblioteca Llar des Padrins | 971 63 19 47 · 971 63 19 01 www.ajfornalutx.net 971 63 19 01 | 18- Es Pa de Fornalutx 19- Immobiliària Calabri | 971 63 13 20 971 63 84 05 www.calabri.es | 37- Hotel Rural Ca'n Reus 38- Teules pintades 39- Centre Cultural Ca'n Xoroi 40- Hotel Apartaments, Sa Tanqueta | 971 63 11 74 971 63 85 20 · Fax 971 63 85 21 www.sa-tanqueta.com |
| 02- Església Parroquial | 971 63 19 68 | 20- Correus 21- Fusteria Salvador Sastre | 971 63 05 05 971 63 31 57 | 41- Ferreria Fornalutx 42- Centre Sanitari 43- Pizzeria Calzone 44- Cafeteria Sa Coma | 971 63 20 10 971 63 45 90 971 63 03 68 971 63 98 88 |
| 3a- Banco de Crédito Balear 3b- La Caixa | 971 63 16 66 971 63 50 72 | 22- BUS 23- Immobiliària Coll | 971 63 20 01 · 606 338 378 icoll@telefonica.net | | |
| 04- Fonts Públiques 05- Típic Fornalutx 06- Tramontana Gourmet 07- Restaurant Café Med 08- Restaurant "Es Turó" (Cuina Mallorquina) | 971 63 98 02 638 083 598 971 63 09 00 971 63 08 08 www.restaurante-esturo-fornalutx.com | 24- Poliesportiu 25- Guarderia Infantil 26- Telèfon públic 27- Dependències Municipals de Consum 28- Cementeri 29- Instal·lacions Elèctriques (Andreu Barceló) | 971 63 33 17 626 892 493 · 608 172 313 www.peraelectricita.com andreelectrica@gmail.com | | |
| 09- Restaurant Ca'n Antuna 10- Cafè Ca'n Benet 11- Bar Deportivo 12- Cafè Sa Plaça 13- Farmàcia 14- SPAR Fornalutx | 971 63 30 68 971 63 33 23 971 63 19 53 971 63 19 21 971 63 41 58 971 63 06 76 miguelllabres64@yahoo.es | 30- Escola Pública Sa Rutlana 31- Mirador, La Creu 32- Gir Autocars 33- Aparcaments 34- Rentadores 35- Fornalutx Petit Hotel Fax 971 63 50 26 · www.fornalutxpetithotel.com | 971 63 37 23 971 63 19 97 www.canverdera.com | | |
| 15- Boutique Can Barquer 16- Perruqueria Ines 17- Cafeteria Restaurant s'Aturada | 971 63 08 88 971 63 19 14 971 63 03 10 www.cafesaturada.com | 36- Hotel Ca'n Verdera | 971 63 82 03 www.canverdera.com | | |

Alotjament turístic en sòl rústic

Alojamiento turístico en suelo rústico
Tourist accommodation in rural land
Unterkunft in ländlicher Gebiete
ricettività turistica nel territorio rurale

- | | |
|---------------------------|-----------------------------------|
| EVT 1576 · Ca'n Pera | 608 172 313 |
| EVT 1619 · Ca's Patró Lau | 686 031 404 mllsampil@yahoo.es |
| EVT 1338 · Ca'n Bordoy | 686 921 781 |
| EVT 1054 · S'Olivaret | 609 740 668 |



SÓLLER A PEU



28

Camí de Bini Bassí

30

04

24

25

40

Nou Vial

C. Sant Bernat

Joan Coll

C. Joan Alberti Arbona
de la Pau

04

29

22

20

23

C. des Sol

36

C. des Toros

C. Nou

A SÓLLER, DEIÀ, PALMA



31

C. Mallorca

C. Bella Vista

Camí d'es Abats

20

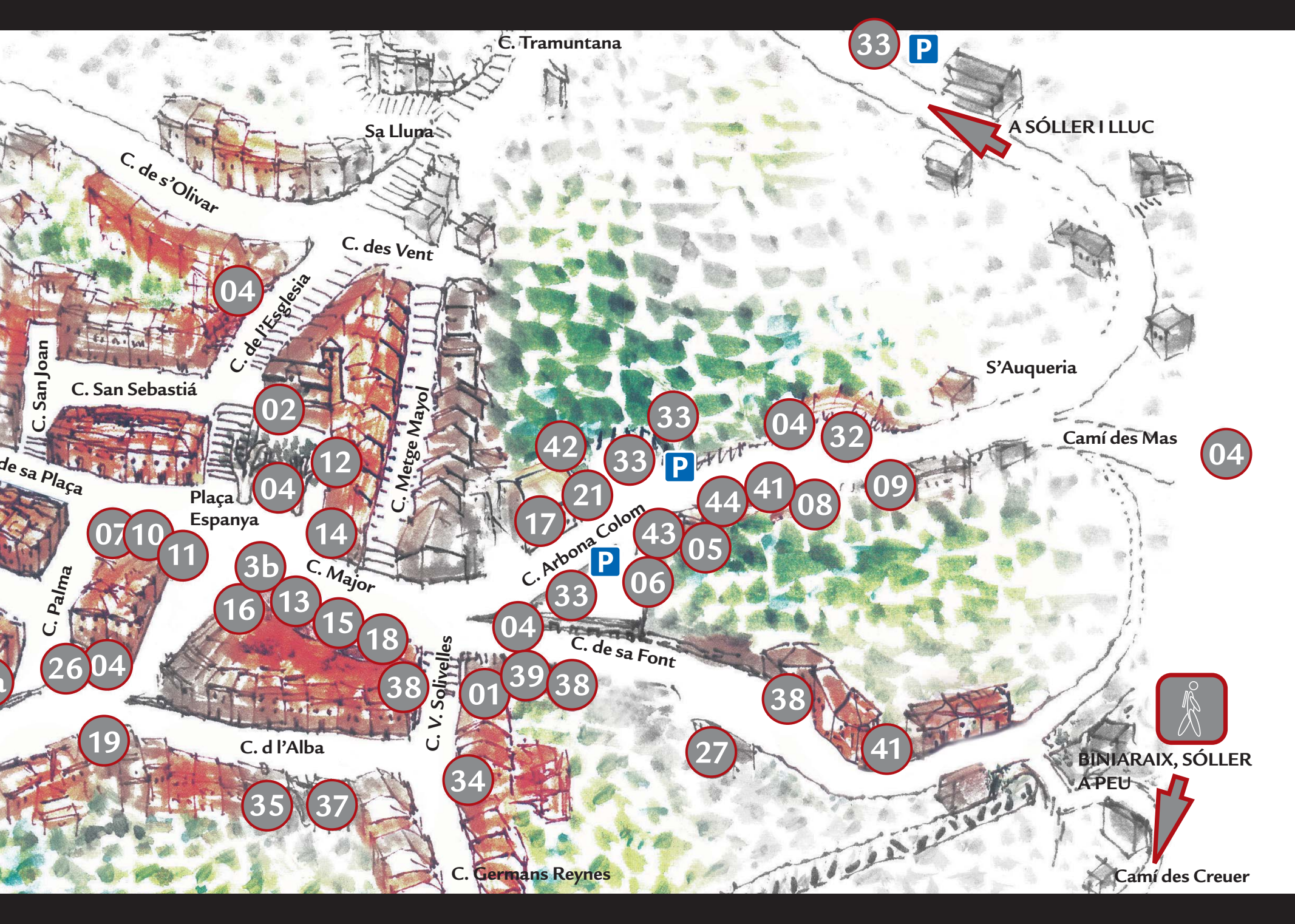
33



C. San Bartomeu

3a

Fornalutx



C. Tramuntana

33 P

A SÓLLER I LLUC

Sa Lluna

C. des s'Olivar

C. des Vent

04

C. de l'Esglesia

S'Auqueria

C. San Joan

C. San Sebastià

02

33

04

32

Camí des Mas

04

Plaça Espanya

04

42

33

P

44

41

08

09

de sa Plaça

07

10

11

14

17

21

43

05

C. Arbona Colom

06

C. Major

16

13

15

18

04

33

33

C. de sa Font

01

39

38

38

41

C. d'Alba

19

35

37

34

27

C. V. Solivelles



BINIARAIX, SÓLLER APEU

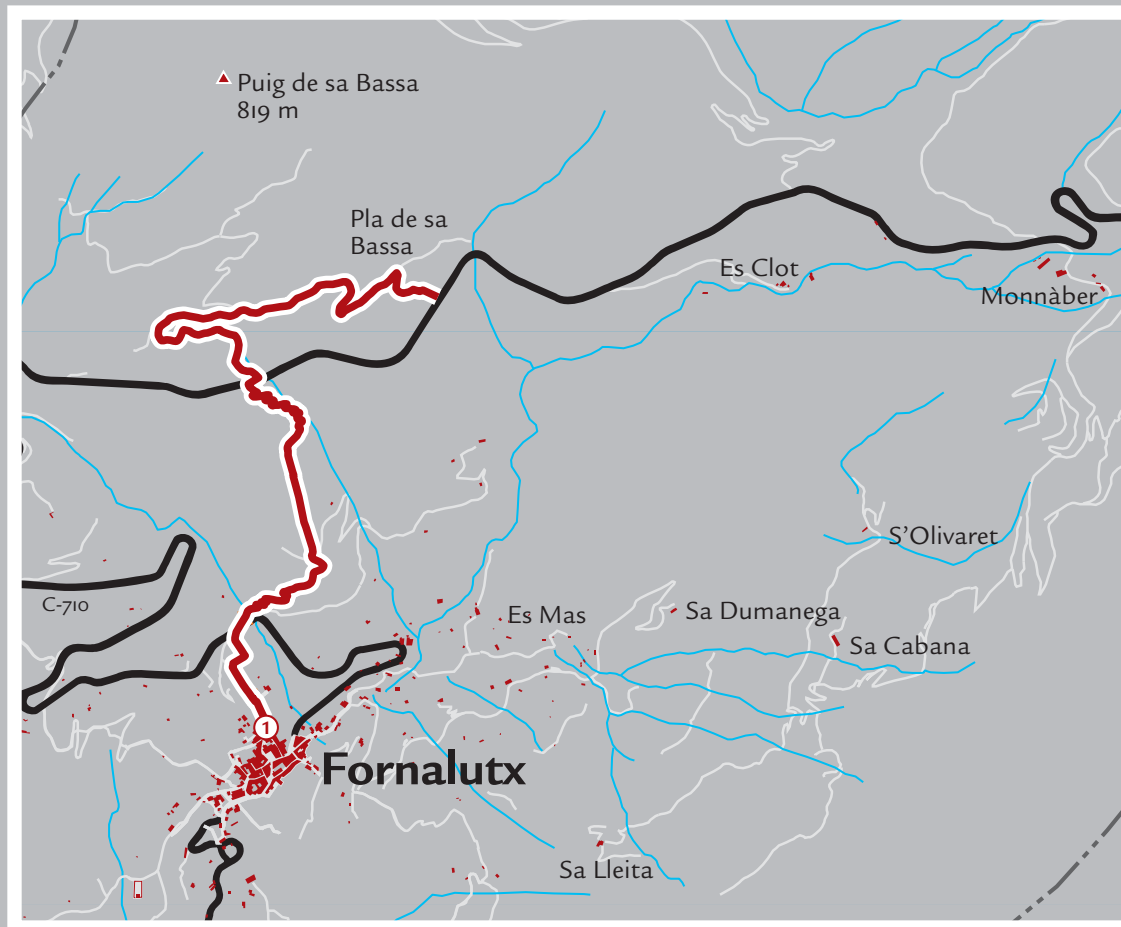
Camí des Creuer

C. Germans Reynes

Excursions d'interès

Excursiones de interés · Interesting walks · Interessante Ausflüge · Escursioni interessanti

1



Camí de l'Alzina
Fumadora (Fornalutx)

Dificultat/Dificultad/Difficulty/Schwierigkeitsgrad/Difficoltà: Mitjana/Mediana/Median/Mittel/Intermedia · **KM:** 11 km

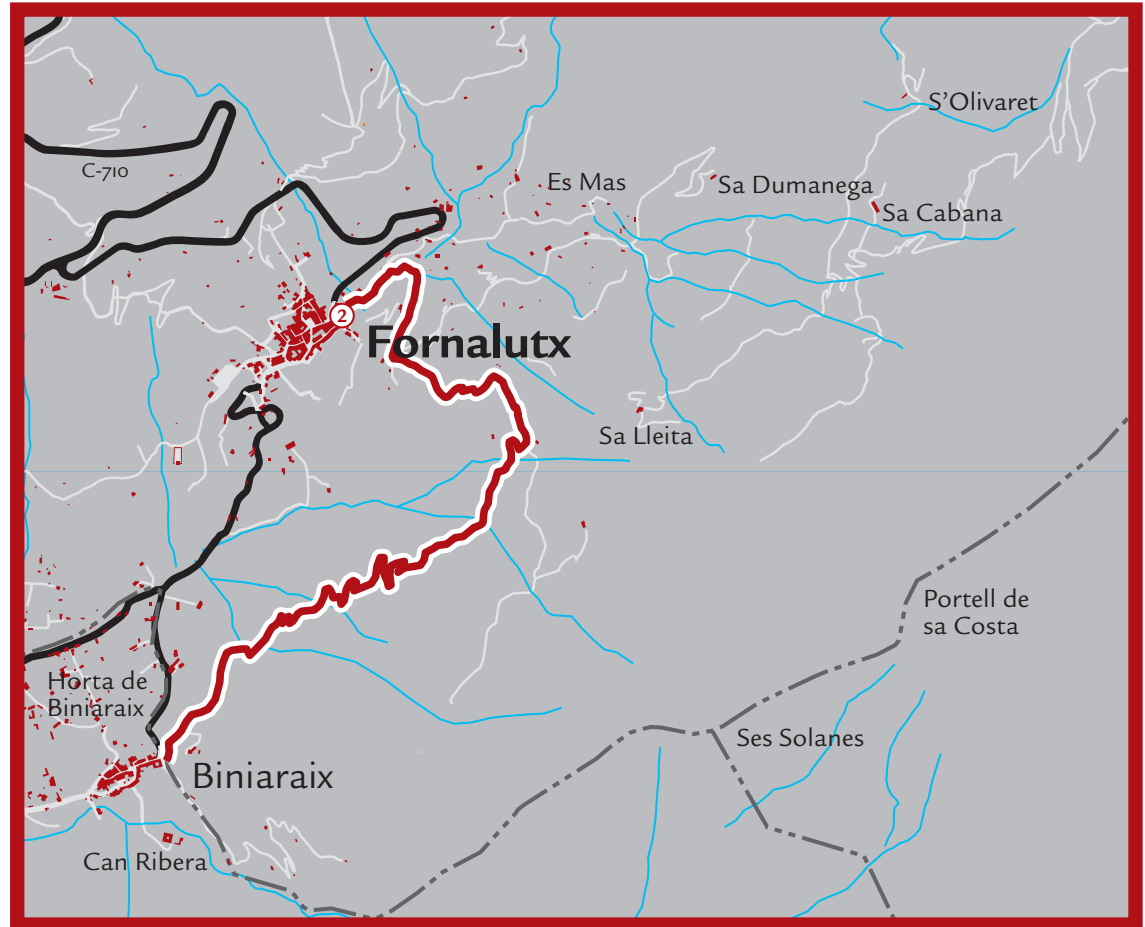
Altura máx./Highest altitude/Maximalhöhe/Altitudine max.: 819 m. (Puig de sa Bassa) · **Altura mín./Lowest altitude/Mindesthöhe/Altitudine min.:** 50 m. (Sóller)

Temps total/Tiempo Total/Total time/Gesamtzeit/Tempo totale: 370 min. · **Desnivell/Desnivel/Difference in height/Gefälle/Dislivello:** 769 m.

Excursions d'interès

Excursiones de interés · Interesting walks · Interessante Ausflüge · Escursioni interessanti

2



Camí d'Es Creuer (Fornalutx)

Dificultat/Dificultad/Difficulty/Schwierigkeitsgrad/Difficoltà: Fàcil/Fácil/Easy/Einfach · **KM:** 8 km

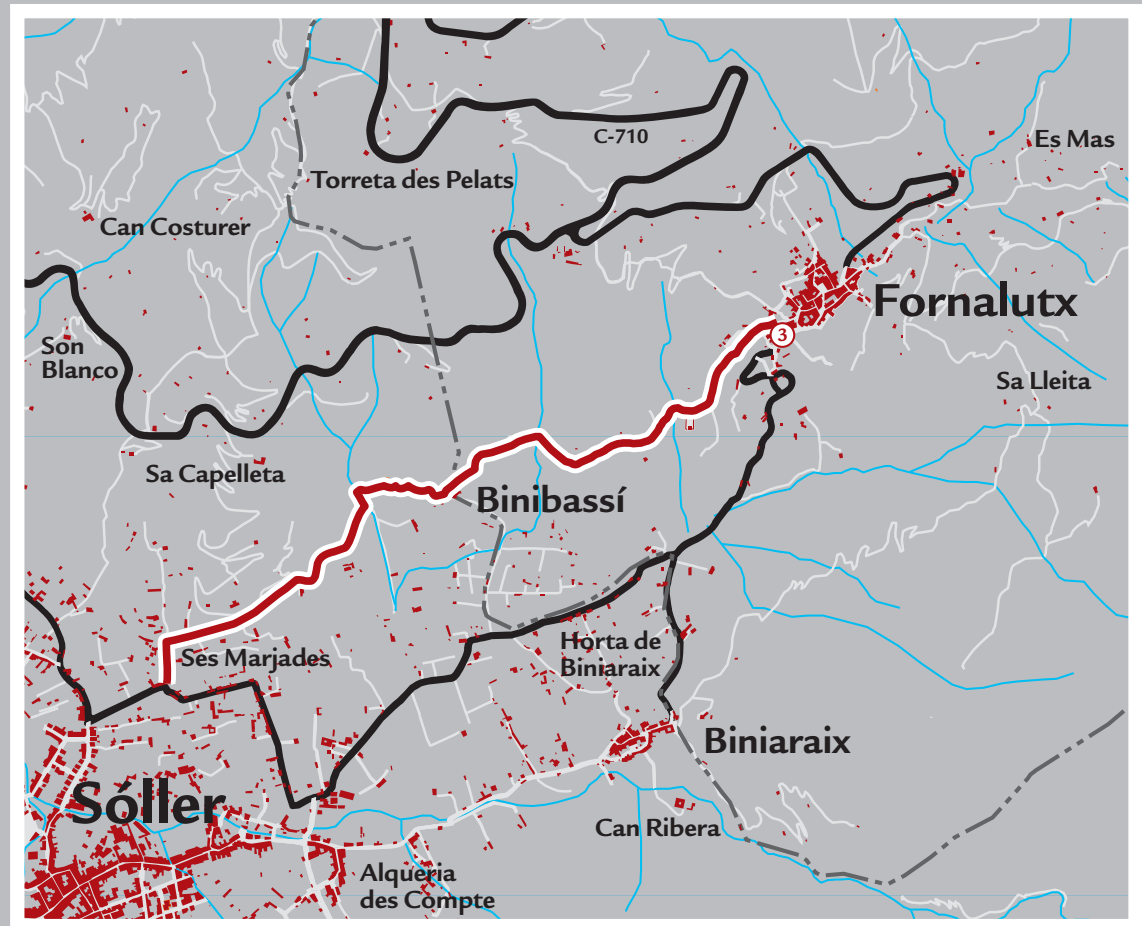
Altura máx./Highest altitude/Maximalhöhe/Altitudine max.: 275 m. · **Altura mín./Lowest altitude/Mindesthöhe/Altitudine min.:** 60 m.

Temps total/Tiempo Total/Total time/Gesamtzeit/Tempo totale: 90 min. · **Desnivell/Desnivel/Difference in height/Gefälle/Dislivello:** 215 m.

Excursions d'interès

Excursiones de interés · Interesting walks · Interessante Ausflüge · Escursioni interessanti

3



Camí de Binibassí (Fornalutx)

Dificultat/Dificultad/Difficulty/Schwierigkeitsgrad/Difficoltà: Fàcil/Fácil/Easy/Einfach · **KM:** 3 km

Altura máx./Highest altitude/Maximalhöhe/Altitudine max.: 140 m. · **Altura mín./Lowest altitude/Mindesthöhe/Altitudine min.:** 105 m.

Temps total/Tiempo Total/Total time/Gesamtzeit/Tempo totale: 45 min. · **Desnivell/Desnivel/Difference in height/Gefälle/Dislivello:** 35 m.

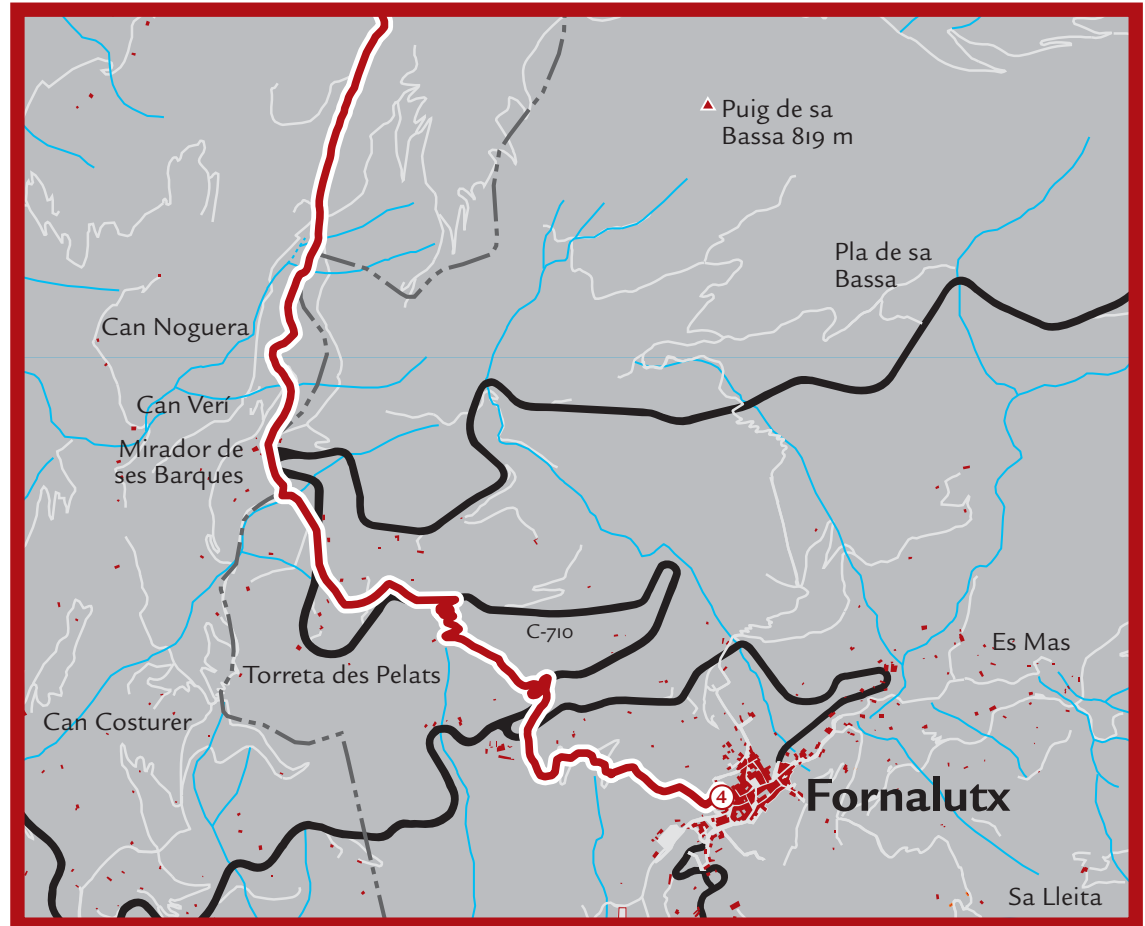
Excursions d'interès

Excursiones de interés · Interesting walks · Interessante Ausflüge · Escursioni interessanti

4



Camí de Sa Costera (Fornalutx)



Dificultat/Dificultad/Difficulty/Schwierigkeitsgrad/Difficoltà: Mitjana/Mediana/Median/Mittel · **KM:** 12 km

Altura máx./Highest altitude/Maximalhöhe/Altitudine max.: 405 m. · **Altura mín./Lowest altitude/Mindesthöhe/Altitudine min.:** 50 m.

Temps total/Tiempo Total/Total time/Gesamtzeit/Tempo totale: 4-5 h. · **Desnivell/Desnivel/Difference in height/Gefälle/Dislivello:** 355 m.

Patrocina:



Govern de les Illes Balears

Conselleria de Turisme

Col·labora:



AJUNTAMENT DE FORNALUTX

Illes Balears

xtu l s n n o r